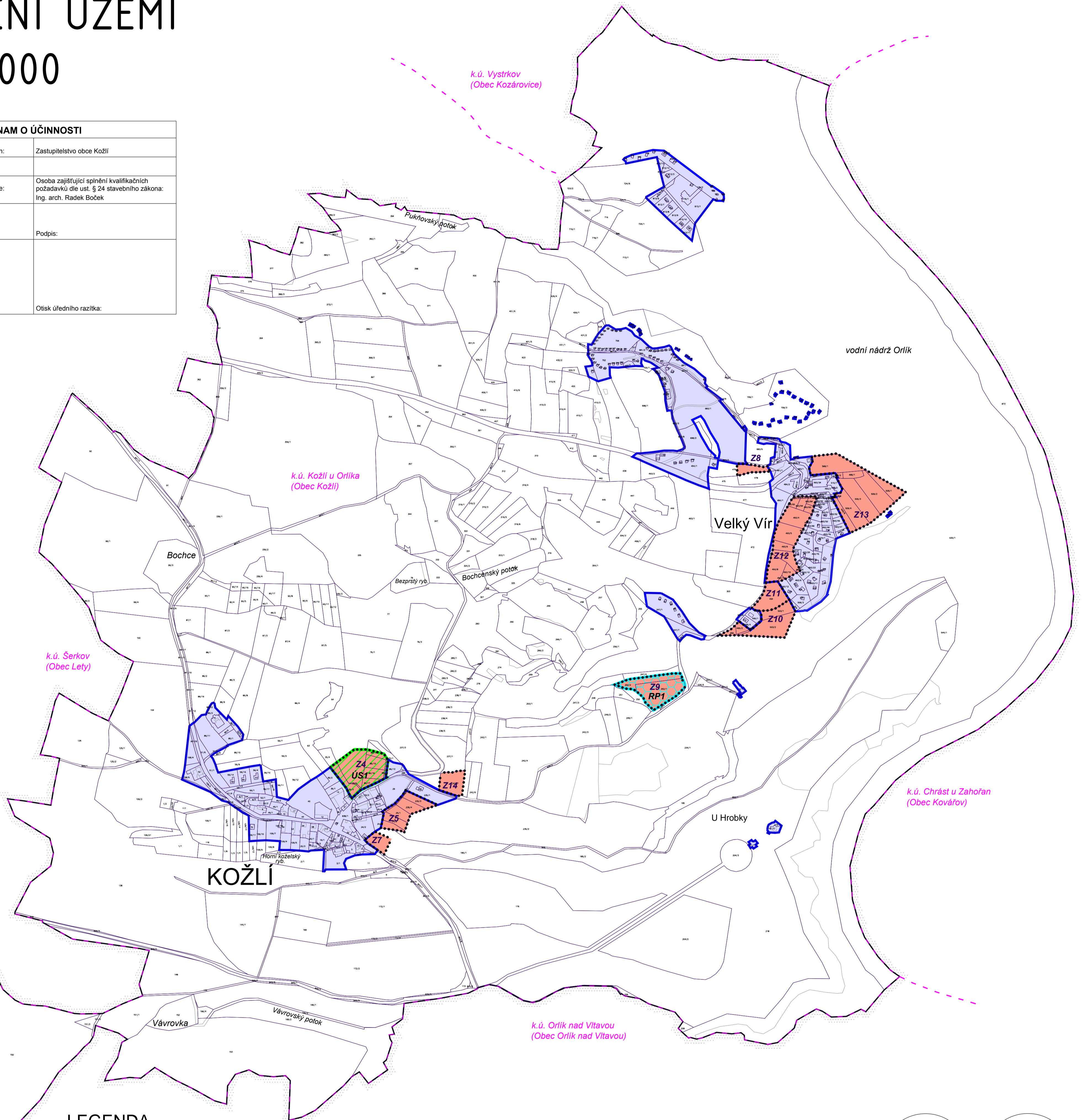


# VÝKRES ZÁKLADNÍHO ČLENĚNÍ ÚZEMÍ

## 1 : 5 000


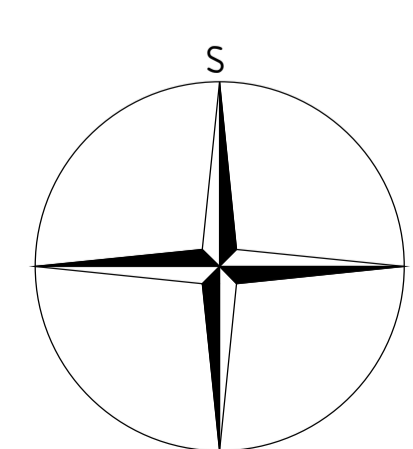
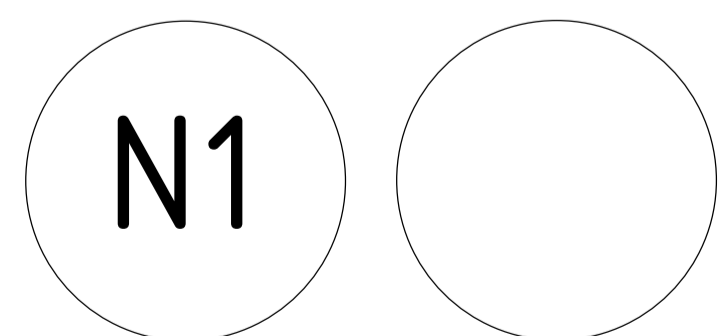
# ÚZEMNÍ PLÁN KOŽLÍ

ZÁZNAM O ÚČINNOSTI	
Správní orgán vydávající územní plán:	Zastupitelstvo obce Kožlí
Datum nabytí účinnosti:	
Oprávněná úřední osoba pořizovatele:	Osoba zajišťující splnění kvalifikačních požadavků dle ust. § 24 stavebního zákona: Ing. arch. Radek Boček
Podpis:	Podpis:
Otisk úředního razítka:	Otisk úředního razítka:



### LEGENDA

- hranice řešeného území
- hranice katastrálního území
- hranice parcel
- zastavěné území vymezené ke dni 1. 11. 2017
- zastavitelné plochy, označení plochy
- plochy podmíněné zpracováním územní studie
- plochy podmíněné zpracováním regulačního plánu



ÚZEMNÍ PLÁN KOŽLÍ	
VÝKRES ZÁKLADNÍHO ČLENĚNÍ ÚZEMÍ	
Pořizovatel	Obecní úřad Kožlí, Ing. arch. Radek Boček
Schvalující orgán	Zastupitelstvo obce Kožlí
Zpracovatel	Design M.A.A.T., s. r. o.
Zodpov. projektant	Ing. arch. Martin Jirovský, Ph. D., ĚKA 03 311
Datum: listopad 2017	Fáze: Návrh pro veřejné projednání M 1 : 5 000