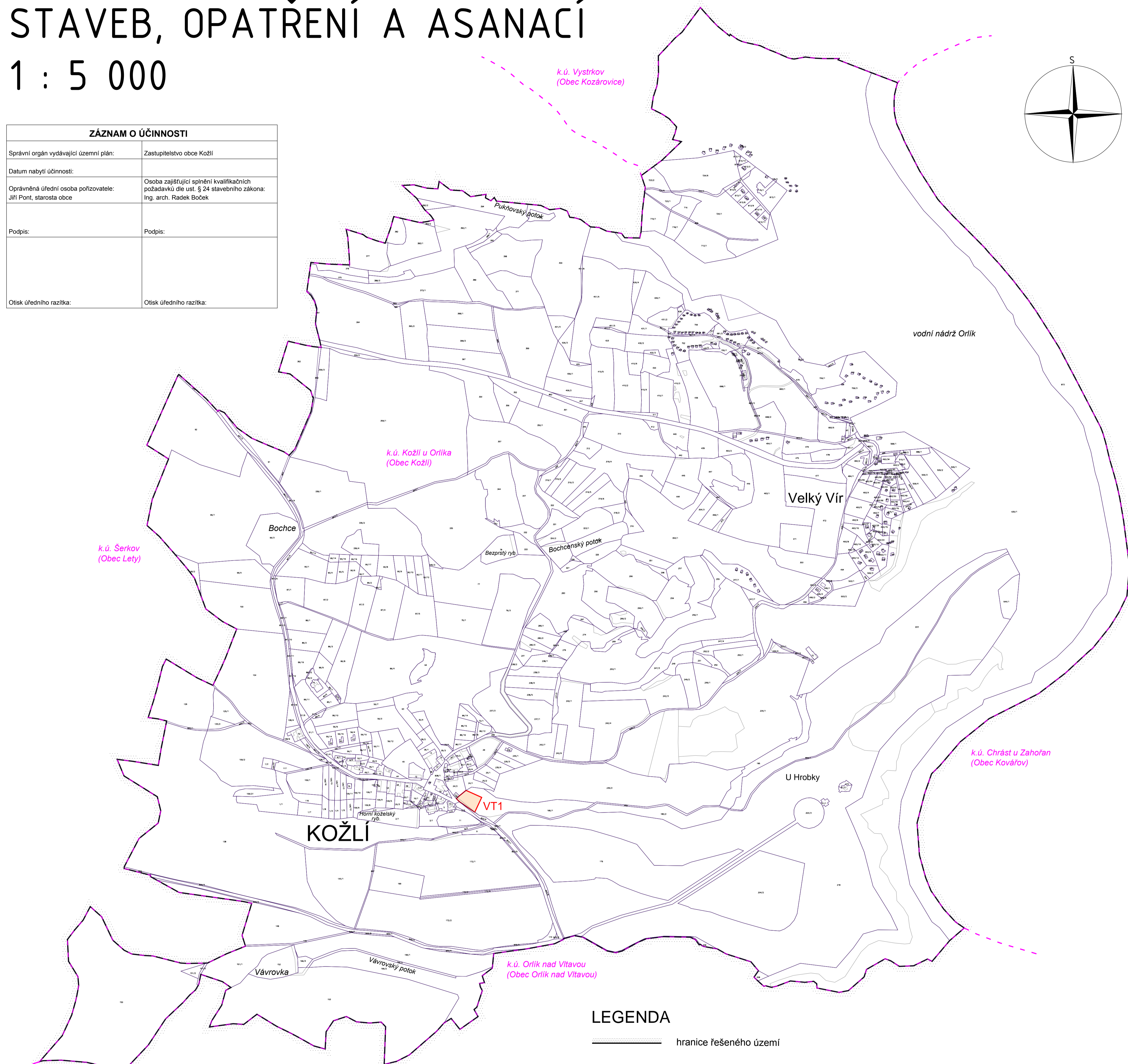
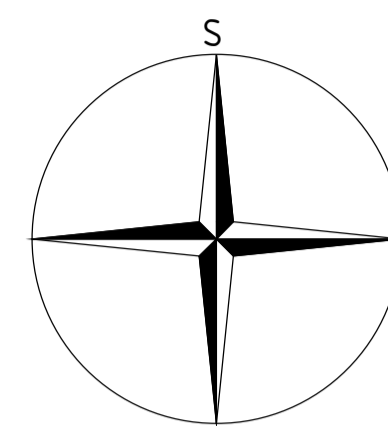


VÝKRES VEŘEJNĚ PROSPĚŠNÝCH STAVEB, OPATŘENÍ A ASANACÍ

1 : 5 000

ÚZEMNÍ PLÁN KOŽLÍ

ZÁZNAM O ÚČINNOSTI	
Správní orgán vydávající územní plán:	Zastupitelstvo obce Kožlí
Datum nabytí účinnosti:	
Oprávněná úřední osoba pořizovatele: Jiří Pont, starosta obce	Osoba zajišťující splnění kvalifikačních požadavků dle ust. § 24 stavebního zákona: Ing. arch. Radek Boček
Podpis:	Podpis:
Otisk úředního razítka:	Otisk úředního razítka:



LEGENDA

- hranice řešeného území
- hranice katastrálního území
- hranice parcel

PLOCHY S MOŽNOSTÍ VYVLASTNĚNÍ

- VT1 technická infrastruktura, označení plochy


VEŘEJNĚ PROSPĚŠNÉ STAVBY

- Technická infrastruktura
- VT1 Čistírna odpadních vod Kožlí vč. souvisejících staveb (TI-N, Z7)

PARÉ



N3



ÚZEMNÍ PLÁN KOŽLÍ

VÝKRES VEŘEJ. PROSP. STAVEB, OPATŘENÍ A ASANACÍ	
Pořizovatel	Obecní úřad Kožlí, Ing. arch. Radek Boček
Schvalující orgán	Zastupitelstvo obce Kožlí
Zpracovatel	Design M.A.A.T., s. r. o.
Zodpov. projektant	Ing. arch. Martin Jirovský, Ph. D., ĚKA 03 311
Datum: listopad 2017	Fáze: Návrh pro veřejné projednání M 1 : 5 000