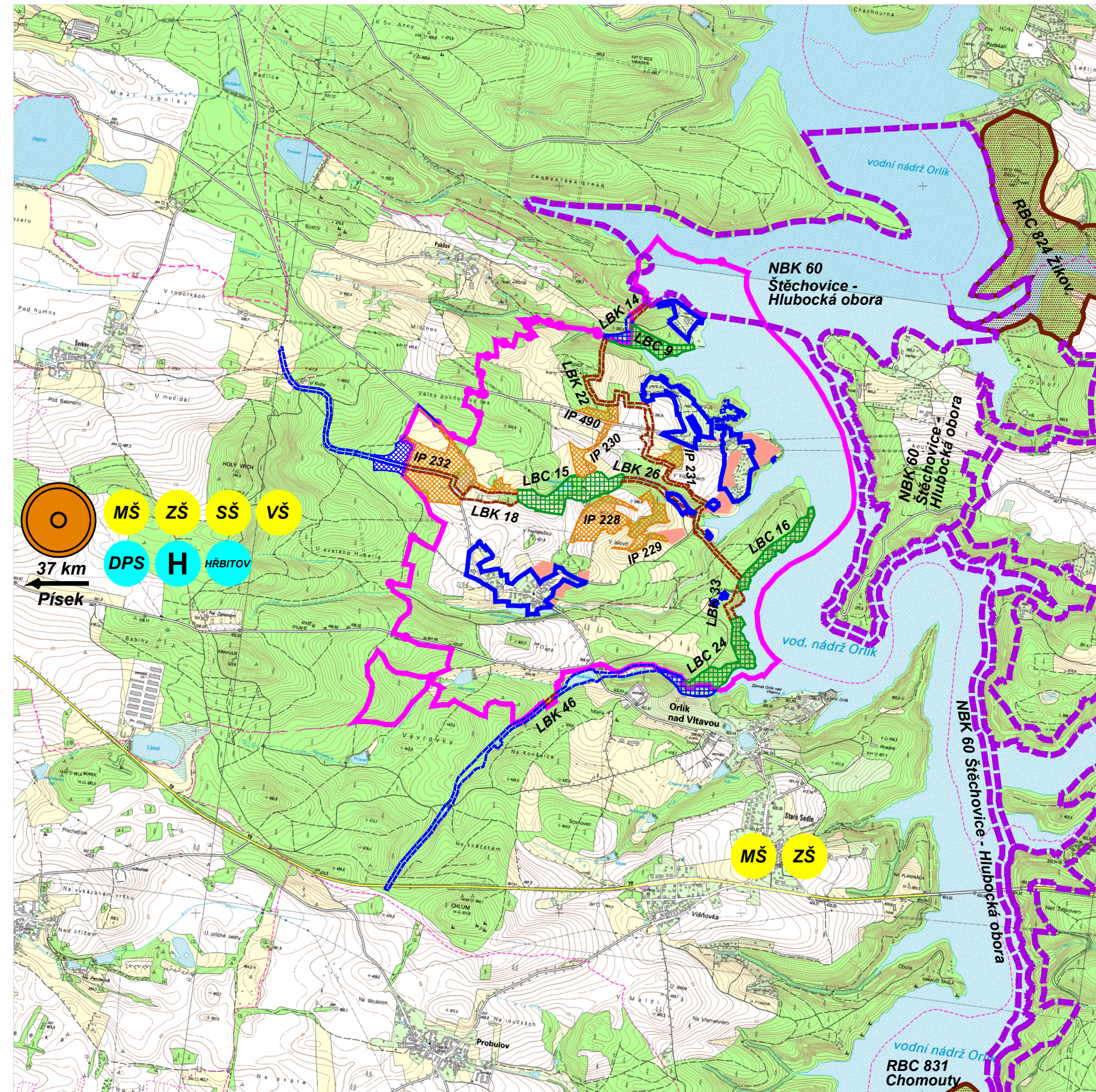





VÝKRES ŠIRŠÍCH VZTAHŮ

1 : 25 000



ÚZEMNÍ PLÁN KOŽLÍ









LEGENDA

-  hranice řešeného území
-  hranice zastavěného území
-  zastavitelné plochy


Územní systém ekologické stability - Zásady územního rozvoje

-  regionální biocentrum
-  nadregionální biokoridor

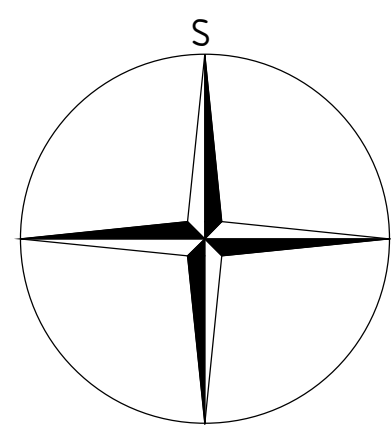
Územní systém ekologické stability - lokální

- | | | |
|---|---|--------------------|
| <i>správní území
obce Kožlí</i> | <i>sousední území</i> | |
|  |  | interakční prvek |
|  |  | lokální biocentrum |
|  |  | lokální biokoridor |

Občanská infrastruktura - vazby

-  příslušná obec s rozšířenou působností
-  mateřská škola
-  základní škola
-  střední školství
-  vyšší školství
-  zdravotní zařízení
-  domov s pečovatelskou službou
-  hřbitov

02



PARÉ

ÚZEMNÍ PLÁN KOŽLÍ - ODŮVODNĚNÍ

VÝKRES ŠIRŠÍCH VZTAHŮ		
Pořizovatel	Obecní úřad Kožlín, Ing. arch. Radek Boček	
Schvalující orgán	Zastupitelstvo obce Kožlín	
Zpracovatel	Design M.A.A.T., s. r. o.	
Zodpov. projektant	Ing. arch. Martin Jirovský, Ph. D., ČKA 03 311	
Datum: listopad 2017	Fáze: Návrh pro veřejné projednání	M 1 : 25 000